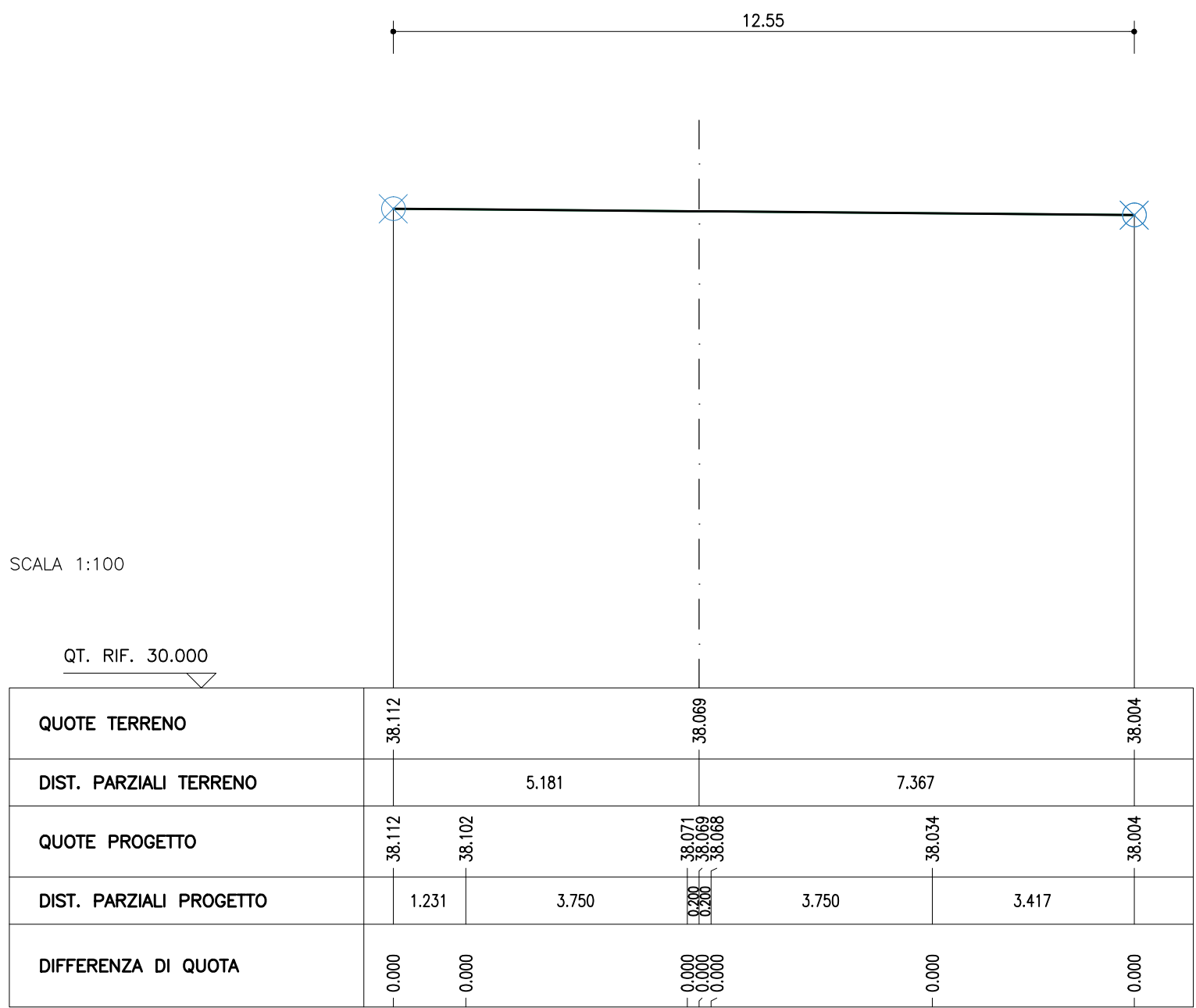


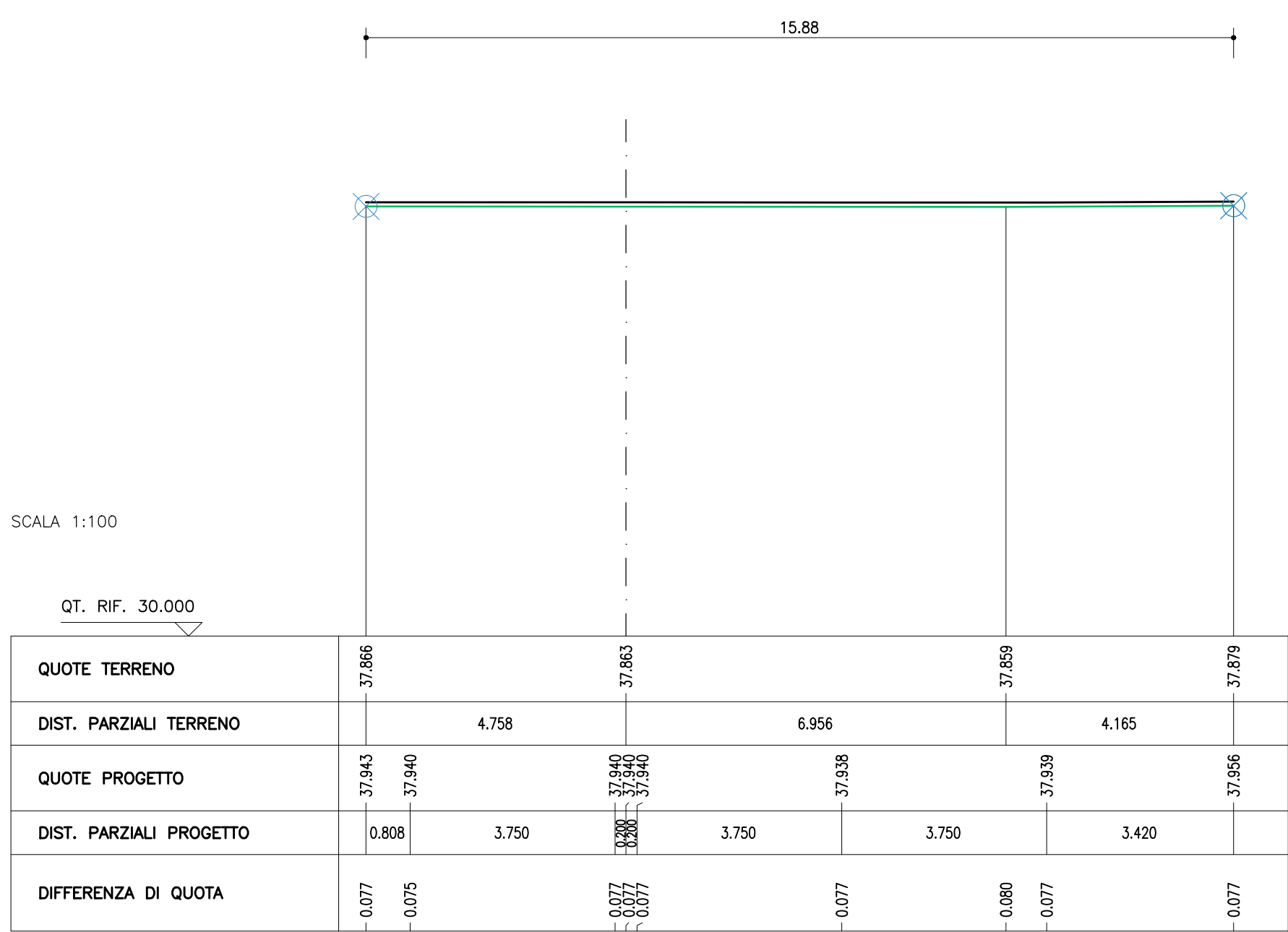
art. 1.1	scavo di sbancamento	0,00 m
art. 2.1	stabilizzazione del piano di posa	0,00 m
art. 2.2	gestione per rifinita rilevata	0,00 m
art. 2.3	rilevato in ferro calafittato	0,00 m
art. 2.5	arginato in terreno vegetale	0,00 m
art. 1.2	scavo per fossi	0,00 m
art. 3.1	ripiro stabilizzato (20 cm)	0,00 m
art. 3.2	ripiro cementato (20 cm)	0,00 m
art. 3.7	rete collegamento fondazione	0,00 m
art. 3.3	lasti-vermi (10 cm)	0,00 m
art. 3.4	binde (4 cm)	0,00 m
art. 3.6	toppato d'usura (3 cm)	0,00 m

SEZIONE n° 1
QT. PROGETTO : 38.069
DIST.PROGRESSIVA : 0.000
DIST.Successivo : 25.000



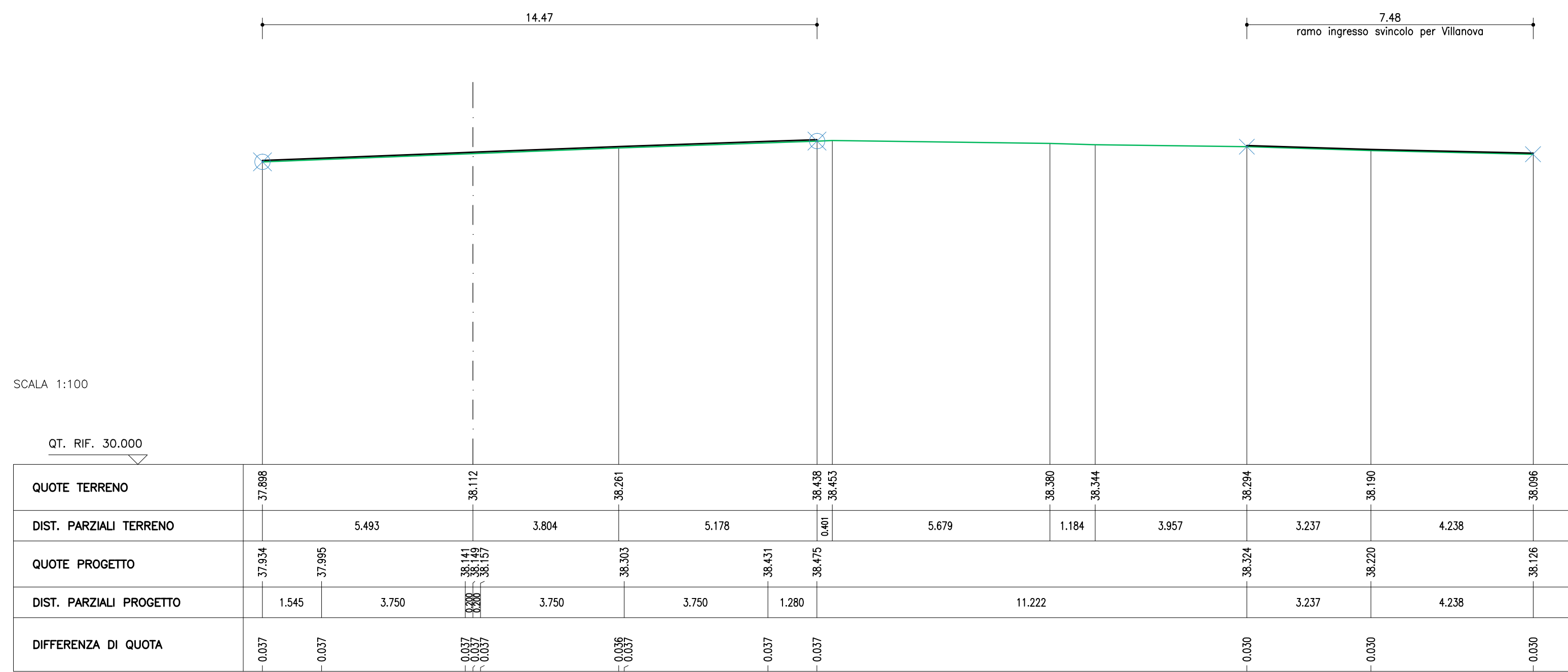
art. 1.1	scavo di sbancamento	0,00 m
art. 2.1	stabilizzazione del piano di posa	0,00 m
art. 2.2	gestione per rifinita rilevata	0,00 m
art. 2.3	rilevato in ferro calafittato	0,00 m
art. 2.5	arginato in terreno vegetale	0,00 m
art. 1.2	scavo per fossi	0,00 m
art. 3.1	ripiro stabilizzato (20 cm)	0,00 m
art. 3.2	ripiro cementato (20 cm)	0,00 m
art. 3.7	rete collegamento fondazione	0,00 m
art. 3.3	lasti-vermi (10 cm)	0,00 m
art. 3.4	binde (4 cm)	0,00 m
art. 3.6	toppato d'usura (3 cm)	15,88 m

SEZIONE n° 4
QT. PROGETTO : 37.940
DIST.PROGRESSIVA : 75.000
DIST.Precedente : 25.000
DIST.Successivo : 26.374



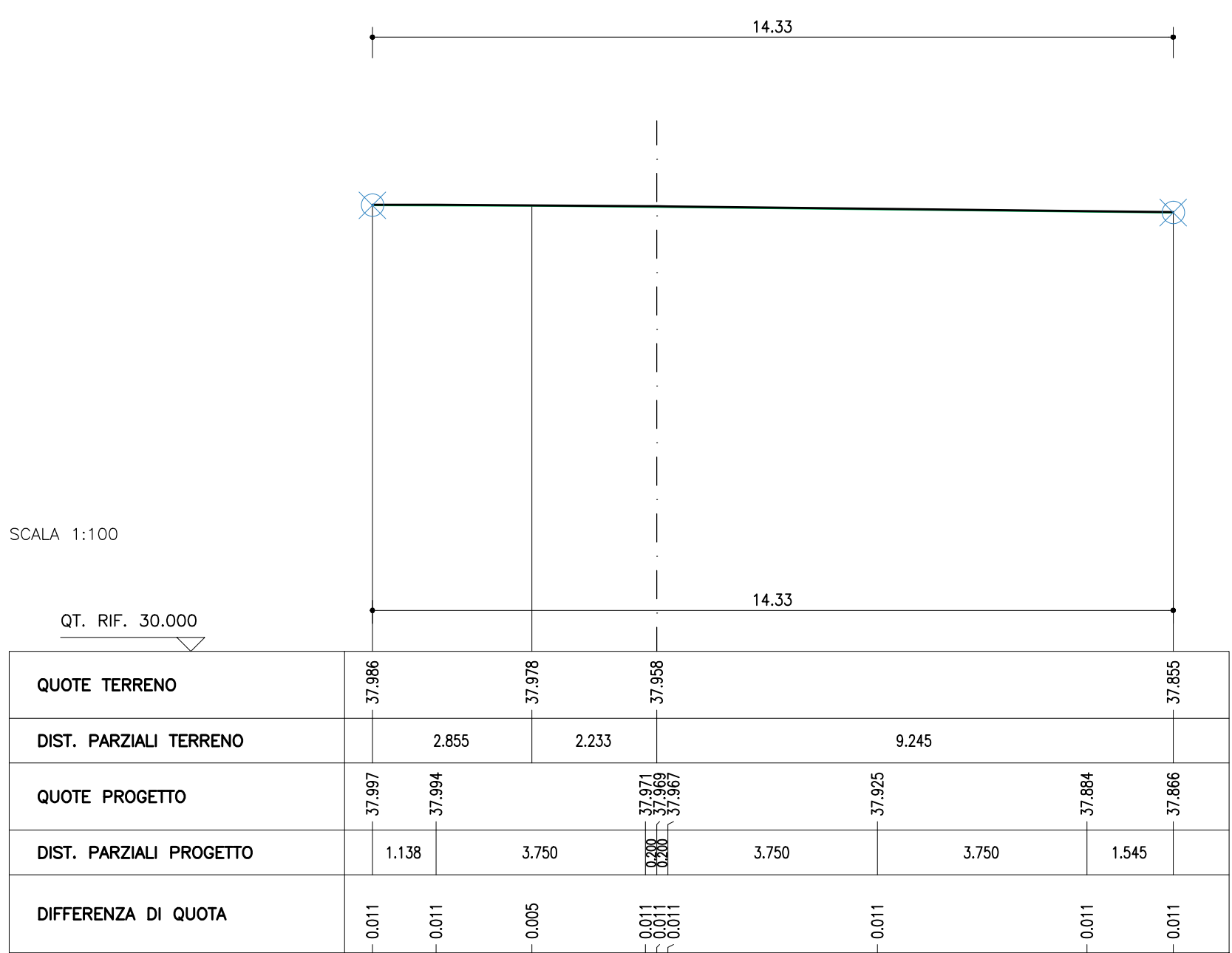
art. 1.1	scavo di sbancamento	0,00 m
art. 2.1	stabilizzazione del piano di posa	0,00 m
art. 2.2	gestione per rifinita rilevata	0,00 m
art. 2.3	rilevato in ferro calafittato	0,00 m
art. 2.5	arginato in terreno vegetale	0,00 m
art. 1.2	scavo per fossi	0,00 m
art. 3.1	ripiro stabilizzato (20 cm)	0,00 m
art. 3.2	ripiro cementato (20 cm)	0,00 m
art. 3.7	rete collegamento fondazione	0,00 m
art. 3.3	lasti-vermi (10 cm)	0,00 m
art. 3.4	binde (4 cm)	0,00 m
art. 3.6	toppato d'usura (3 cm)	14,47 m

SEZIONE n° 7
QT. PROGETTO : 38.149
DIST.PROGRESSIVA : 150.000
DIST.Precedente : 25.000
DIST.Successivo : 25.000



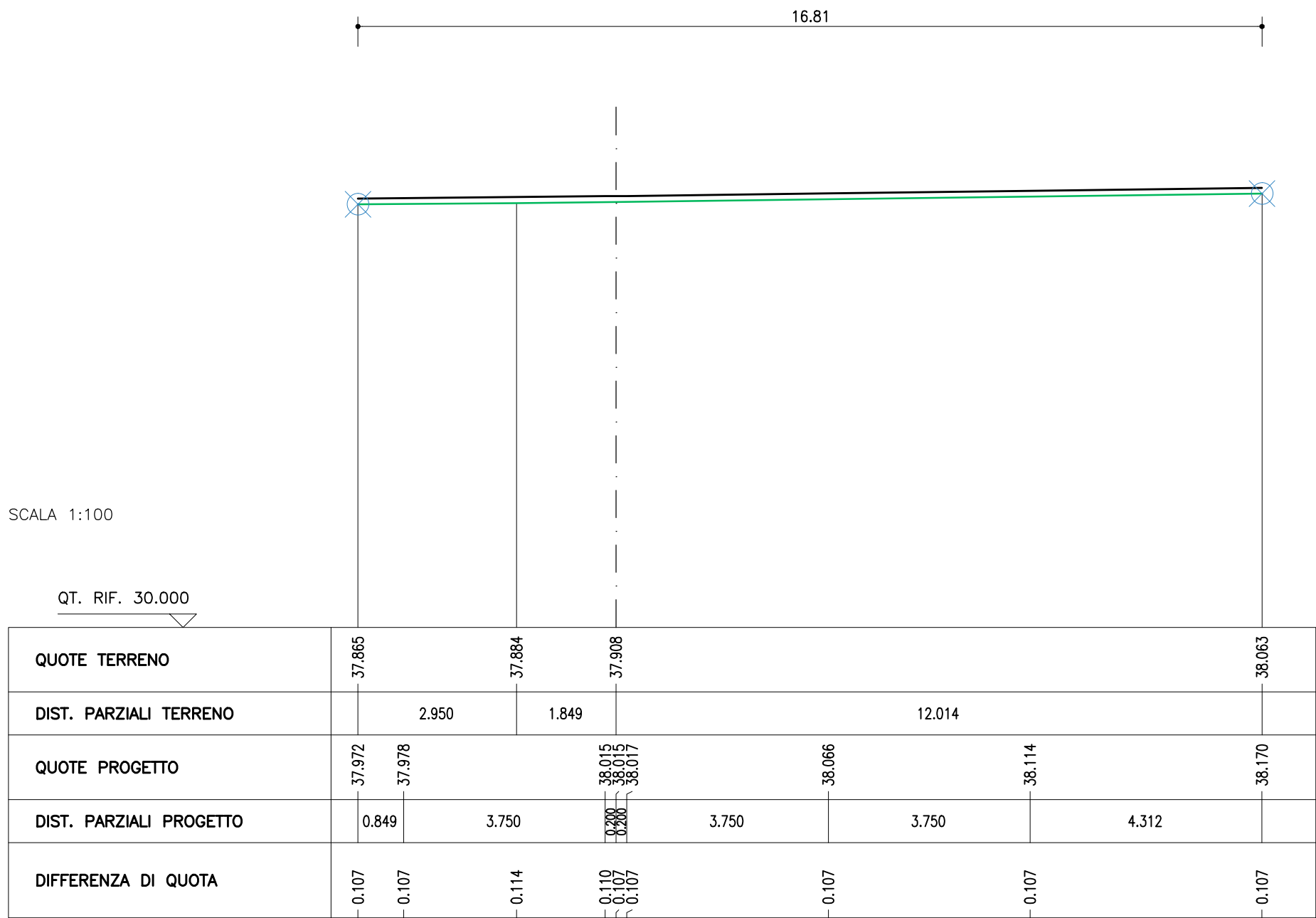
art. 1.1	scavo di sbancamento	0,00 m
art. 2.1	stabilizzazione del piano di posa	0,00 m
art. 2.2	gestione per rifinita rilevata	0,00 m
art. 2.3	rilevato in ferro calafittato	0,00 m
art. 2.5	arginato in terreno vegetale	0,00 m
art. 1.2	scavo per fossi	0,00 m
art. 3.1	ripiro stabilizzato (20 cm)	0,00 m
art. 3.2	ripiro cementato (20 cm)	0,00 m
art. 3.7	rete collegamento fondazione	0,00 m
art. 3.3	lasti-vermi (10 cm)	0,00 m
art. 3.4	binde (4 cm)	0,00 m
art. 3.6	toppato d'usura (3 cm)	14,33 m

SEZIONE n° 2
QT. PROGETTO : 37.969
DIST.PROGRESSIVA : 25.000
DIST.Precedente : 25.000
DIST.Successivo : 25.000



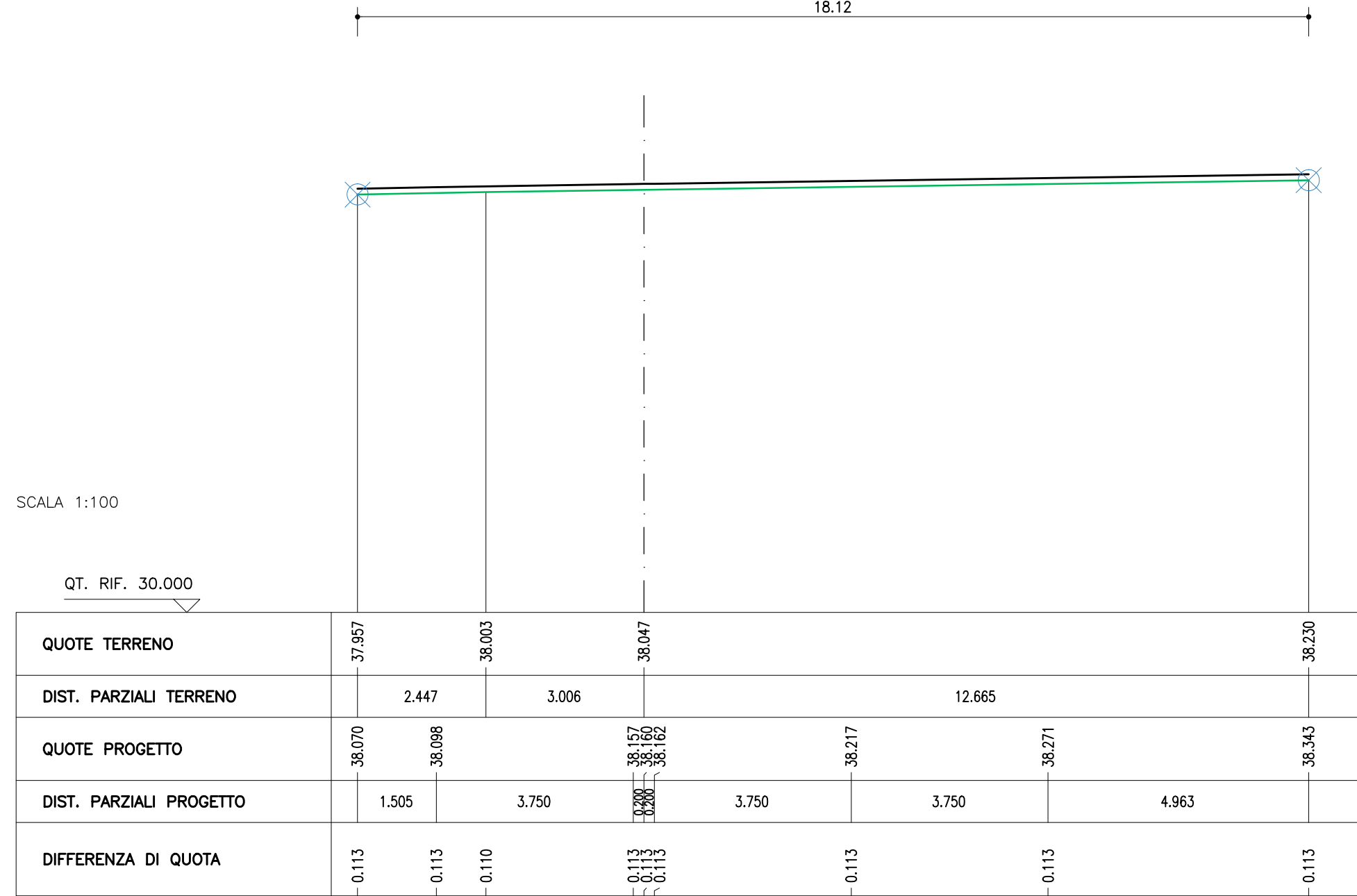
art. 1.1	scavo di sbancamento	0,00 m
art. 2.1	stabilizzazione del piano di posa	0,00 m
art. 2.2	gestione per rifinita rilevata	0,00 m
art. 2.3	rilevato in ferro calafittato	0,00 m
art. 2.5	arginato in terreno vegetale	0,00 m
art. 1.2	scavo per fossi	0,00 m
art. 3.1	ripiro stabilizzato (20 cm)	0,00 m
art. 3.2	ripiro cementato (20 cm)	0,00 m
art. 3.7	rete collegamento fondazione	0,00 m
art. 3.3	lasti-vermi (10 cm)	0,00 m
art. 3.4	binde (4 cm)	0,00 m
art. 3.6	toppato d'usura (3 cm)	16,81 m

SEZIONE n° 5
QT. PROGETTO : 38.010
DIST.PROGRESSIVA : 101.374
DIST.Precedente : 26.374
DIST.Successivo : 23.626



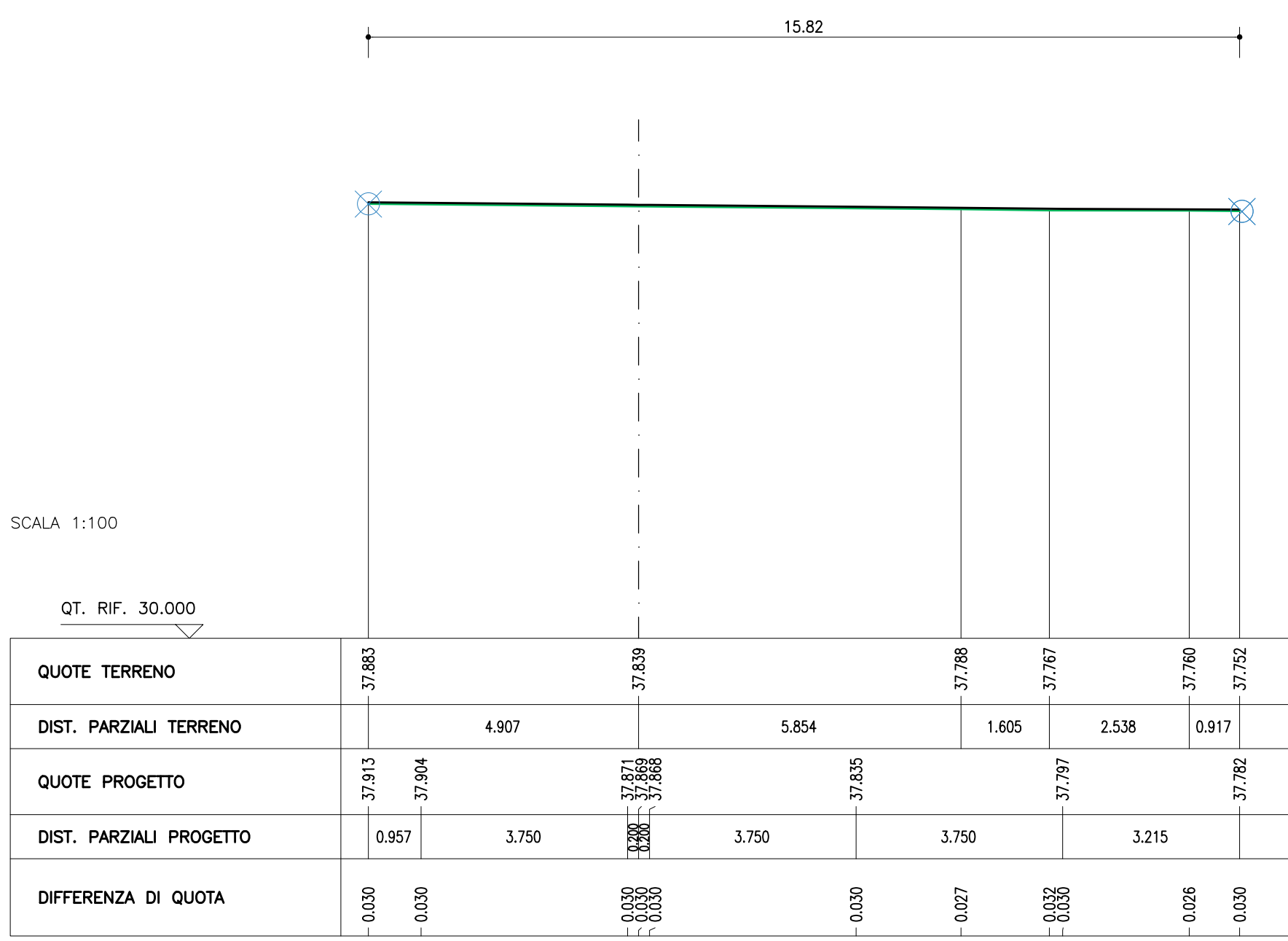
art. 1.1	scavo di sbancamento	0,00 m
art. 2.1	stabilizzazione del piano di posa	0,00 m
art. 2.2	gestione per rifinita rilevata	0,00 m
art. 2.3	rilevato in ferro calafittato	0,00 m
art. 2.5	arginato in terreno vegetale	0,00 m
art. 1.2	scavo per fossi	0,00 m
art. 3.1	ripiro stabilizzato (20 cm)	0,00 m
art. 3.2	ripiro cementato (20 cm)	0,00 m
art. 3.7	rete collegamento fondazione	0,00 m
art. 3.3	lasti-vermi (10 cm)	0,00 m
art. 3.4	binde (4 cm)	0,00 m
art. 3.6	toppato d'usura (3 cm)	18,12 m

SEZIONE n° 8
QT. PROGETTO : 38.160
DIST.PROGRESSIVA : 175.000
DIST.Precedente : 25.000
DIST.Successivo : 17.490



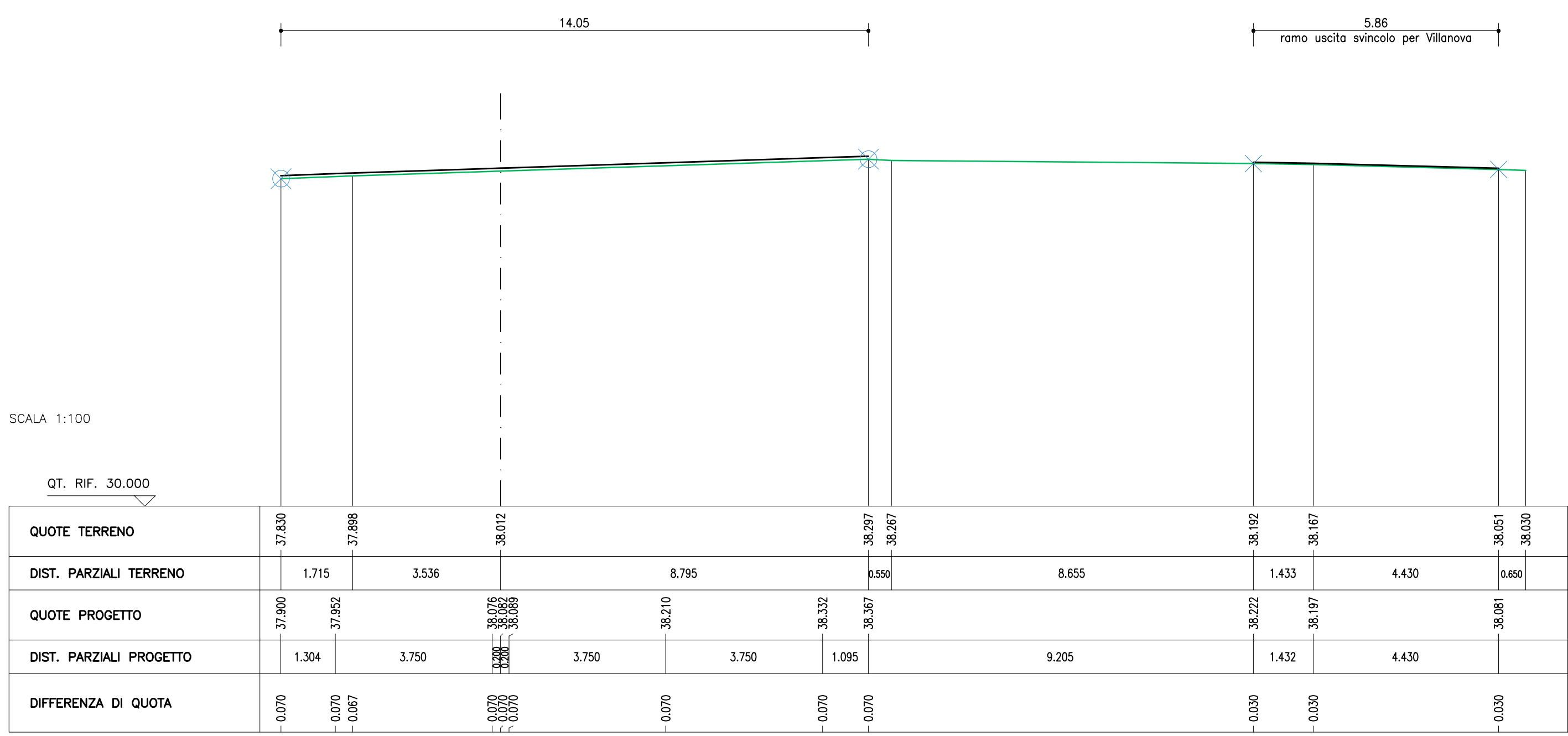
art. 1.1	scavo di sbancamento	0,00 m
art. 2.1	stabilizzazione del piano di posa	0,00 m
art. 2.2	gestione per rifinita rilevata	0,00 m
art. 2.3	rilevato in ferro calafittato	0,00 m
art. 2.5	arginato in terreno vegetale	0,00 m
art. 1.2	scavo per fossi	0,00 m
art. 3.1	ripiro stabilizzato (20 cm)	0,00 m
art. 3.2	ripiro cementato (20 cm)	0,00 m
art. 3.7	rete collegamento fondazione	0,00 m
art. 3.3	lasti-vermi (10 cm)	0,00 m
art. 3.4	binde (4 cm)	0,00 m
art. 3.6	toppato d'usura (3 cm)	15,82 m

SEZIONE n° 3
QT. PROGETTO : 37.869
DIST.PROGRESSIVA : 50.000
DIST.Precedente : 25.000
DIST.Successivo : 25.000



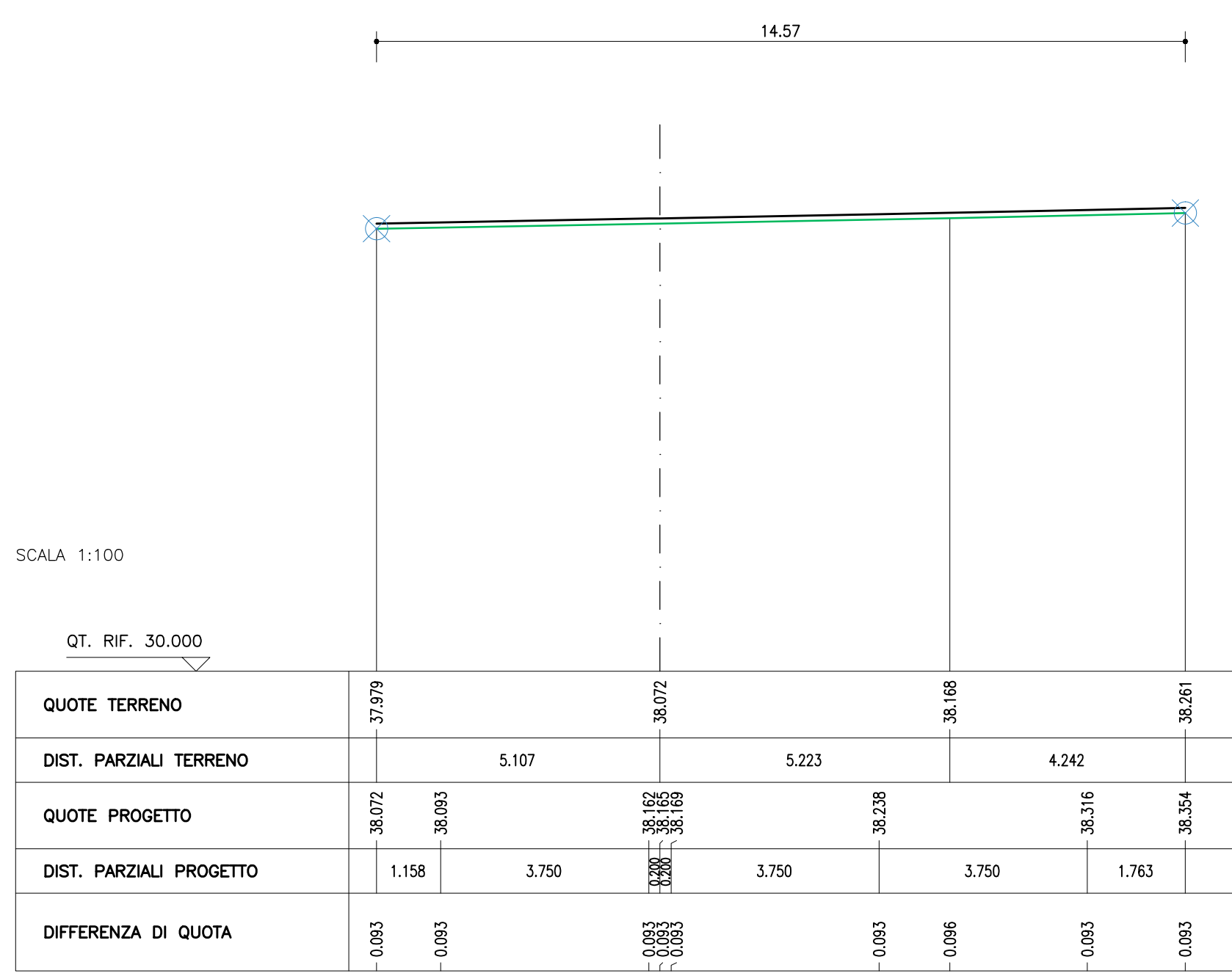
art. 1.1	scavo di sbancamento	0,00 m
art. 2.1	stabilizzazione del piano di posa	0,00 m
art. 2.2	gestione per rifinita rilevata	0,00 m
art. 2.3	rilevato in ferro calafittato	0,00 m
art. 2.5	arginato in terreno vegetale	0,00 m
art. 1.2	scavo per fossi	0,00 m
art. 3.1	ripiro stabilizzato (20 cm)	0,00 m
art. 3.2	ripiro cementato (20 cm)	0,00 m
art. 3.7	rete collegamento fondazione	0,00 m
art. 3.3	lasti-vermi (10 cm)	0,00 m
art. 3.4	binde (4 cm)	0,00 m
art. 3.6	toppato d'usura (3 cm)	14,05 m

SEZIONE n° 6
QT. PROGETTO : 38.062
DIST.PROGRESSIVA : 125.000
DIST.Precedente : 23.626
DIST.Successivo : 25.000



art. 1.1	scavo di sbancamento	0,00 m
art. 2.1	stabilizzazione del piano di posa	0,00 m
art. 2.2	gestione per rifinita rilevata	0,00 m
art. 2.3	rilevato in ferro calafittato	0,00 m
art. 2.5	arginato in terreno vegetale	0,00 m
art. 1.2	scavo per fossi	0,00 m
art. 3.1	ripiro stabilizzato (20 cm)	0,00 m
art. 3.2	ripiro cementato (20 cm)	0,00 m
art. 3.7	rete collegamento fondazione	0,00 m
art. 3.3	lasti-vermi (10 cm)	0,00 m
art. 3.4	binde (4 cm)	0,00 m
art. 3.6	toppato d'usura (3 cm)	14,57 m

SEZIONE n° 9
QT. PROGETTO : 38.165
DIST.PROGRESSIVA : 192.490
DIST.Precedente : 17.490
DIST.Successivo : 32.510



PROVINCIA DI MODENA
Area Lavori Pubblici
Direttore Ing. Alessandro Manni
Servizio Lavori Speciali e Manutenzione Opere Pubbliche
telefono 059 209 823 - fax 059 343 756
viale Giuseppe Renzetti 240 - 41100 Modena (E) p.a. 01737515933
certificato 059 209 111 - www.provincia.modena.it - provincia.modena@provincia.modena.it
Sistema Qualificato UNI EN ISO 9001:2008 - Registrazione N. 3296 A

POTENZIAMENTO DEL COLLEGAMENTO FRA S.S. n° 12 "ABETONE - BRENNERO" E S.P. n° 413 "ROMANA" 1° LOTTO
ALLARGAMENTO DELLA S.P. n° 413 NEL TRATTO COMPRESO FRA IL SISTEMA TANGENZIALE DI MODENA E LA S.P. n° 13 DI CAMPOGALLIANO

PROGETTO ESECUTIVO

REFERIMENTO ELABORATO

PE 09.a

SEZIONI TRASVERSALI: ASSE PRINCIPALE - SEZ. 1-9

PROT. n° **1743**

CL. **11.15.02**

DEL. **14 FEB. 2019**

FASC. **65** SUB. **1**

SCALA **1:100**

DATA **APRILE 2018**

revisione	data	descrizione	redatto	controllato	approvato

RESPONSABILE DEL PROGETTO

Dott. Ing. **Alessandro Manni**

PROGETTISTA

Dott. Ing. **Eugenio Santi**

COLLABORATORI ALLA PROGETTAZIONE

Geom. **Alberto Garuti**

Geom. **Eleonora Montagnani**

Geom. **Paolo Lancellotti**

COORDINATORE IN MATERIA DI SICUREZZA E DI SALUTE DURANTE LA PROGETTAZIONE DELL'OPERA

Dott. Ing. **Eugenio Santi**

Localizzazione intervento